

# MĚSTSKÝ ÚŘAD HUSTOPEČE

Dukelské nám. 2/2, 693 17 Hustopeče

ODBOR DOPRAVY



SPISOVÁ ZN.: dop/7440/16/393  
Č.j.: MUH/ 35452/16/393  
VYŘIZUJE: Hana Řeháková  
TEL.: 519441098  
E-MAIL: rehakova.dopravni@hustopecc-city.cz  
DATUM: 16.05.2016

<b>Městys VELKÉ NĚMČICE</b> okres Brno-venkov	
Číslo dopr:	
Dobro dne: 16. 5. 2016	Zpracovatel:
Č.j.: 369/2016	Ukládací zn.:
Příloha:	

## VEŘEJNÁ VYHLÁŠKA

oznámení o vydání

### OZNÁMENÍ

ZAHÁJENÍ ŘÍZENÍ O POVOLENÍ UZAVÍRKY SILNIČNÍHO PROVOZU

NA VEŘEJNĚ PŘÍSTUPNÉ ÚČELOVÉ KOMUNIKACI

Č.j.: MUH/35097/16/393, Sp.zn.: dop/7740/16/393

AGROTEC AUTOKLUB v AČR, Ing. Martin Rada, IČO 71249109, Brněnská 12, 693 01 Hustopeče

(dále jen "žadatel") podal dne 01.04.2016 žádost o povolení uzavírky veřejně přístupných účelových komunikací pro sportovní akci:

#### XII. AGROTEC PETRONAS SYNTIUM RALLY 2016

##### "RALLYE MEZI VINOHRADY"

na pozemcích parc. č. 4257 v katastrálním území Boleradice, parc. č. 873/1, 875/1, 875/2, 875/4, 875/5, 875/6, 875/7, 875/8, 875/9, 875/10, 875/11, 875/12, 875/13, 904, 2510/9, 4081 v katastrálním území Bořetice, parc. č. 697, 1093, 1101, 5627 v katastrálním území Diváky, parc. č. 139/15, 1225/1, 1225/3, 1225/7, 1504, 1919/13, 1919/15, 1919/16, 1919/18, 2629/24, 3014/6, 3014/20, 3014/21, 3014/369, 3014/370, 3014/372, 3014/373, 3014/374, 3014/375, 3014/387, 3014/388, 3014/389, 3014/390, 3014/391, 3014/392, 3014/393, 3014/394, 3014/395, 3242/1, 3242/211, 3242/226, 3242/228, 3276/3, 3276/4, 3276/5, 3276/7, 3276/8, 3276/12, 3276/15, 3276/16, 3276/17, 3276/18, 3276/19, 3276/20, 3276/21, 3276/22, 3276/23, 3276/24, 3276/25, 3276/26, 3276/27, 3276/28, 3276/29, 3276/66, 3276/71, 3276/72, 3276/73, 3276/74, 3276/75, 3276/76, 3276/77, 3276/79, 3276/80, 3276/81, 3276/82, 3276/83, 3276/84, 3276/85, 3276/86, 3276/87, 3276/88, 3276/89, 3276/90, 3276/91, 3276/92, 3276/93, 3276/94, 3276/95, 3276/96, 3276/97, 3276/98, 3276/99, 3276/100, 3276/101, 3276/102, 3276/103, 3276/104, 3276/105, 3413/3, 3421/5, 3727, 3746/2, 3746/3, 3747, 3749/1, 3762, 3763/1, 3763/2, 3763/3, 3763/4, 3763/5, 3763/6, 3763/7, 3763/8, 3763/9, 3763/10, 3763/11, 3763/12, 3763/13, 3763/14, 3763/15, 3763/16, 3763/17, 3763/18, 3763/19, 3763/21, 3763/22, 3763/23, 3763/24, 3763/25, 3763/26, 3763/27, 3763/28, 3763/29, 3763/30, 3763/31, 3763/32, 3763/33, 3763/34, 3763/35, 3763/36, 3763/37, 3763/38, 3763/39, 3763/40, 3763/41, 3763/42, 3763/43, 3763/44, 3763/45, 3763/46, 3763/47, 3763/48, 3763/49, 3763/50, 3763/51, 3763/52, 3763/53, 3763/54, 3763/55, 3763/56, 3763/57, 3763/58, 3763/59, 3763/60, 3763/61, 3763/62, 3763/63, 3763/64, 3763/65, 3763/66, 3763/67, 3763/68, 3763/69, 3763/70, 3763/71, 3763/72, 3763/73, 3763/74, 3763/75, 3763/76, 3763/77, 3763/78, 3763/79, 3763/80, 3764/72, 3764/73, 3764/74, 3764/75, 3764/76, 3764/77, 3764/78, 3764/79, 3764/80, 3764/81, 3764/82, 3764/83, 3764/84, 3764/85, 3764/86, 3764/87, 3764/88, 3764/89, 3764/90, 3764/91 v katastrálním území Horní Bojanovice, parc. č. 3799/1, 3810/6, 3985/9, 3985/10, 5395/2, 5421/1, 5643/2, 5701/2 v katastrálním území Hustopeče u Brna, parc. č. 2297/2, 2352, 2353/1, 2353/2, 2353/7, 2354, 2356/1, 2357, 2358, 2360 v katastrálním území Křepice u Hustopečí, parc. č. 4256, 4518, 4521, 4671 v katastrálním území Kurdějov, parc. č. 4003, 4523, 4878, 4922, 4987, 6308, 6496 v katastrálním území Němčičky u Hustopečí, parc. č. 246/1, 346/1, 379, 420, 525/95, 545/8, 942/3, 942/15, 1207/2, 1330/13, 1621/1, 1621/8, 1621/15, 3731/1, 3731/2, 3735, 3736/1 v katastrálním území Nikolčice, parc. č. 561/1, 561/6, 704/5, 731, 1017/2, 1017/3, 1017/83, 1017/85,

1017/86, 1116/1, 1116/3, 1116/4, 1116/5, 1116/6, 1116/7, 1116/8, 1116/9, 1116/10, 1116/11, 1116/12, 1116/13, 1116/14, 1116/15, 1116/16, 1116/17, 1116/18, 1116/19, 1116/20, 1116/21, 1116/22, 1116/23, 1116/24, 1116/25, 1116/26, 1116/27, 1116/28, 1116/29, 1116/30, 1116/31, 1116/32, 1116/33, 1116/34, 1116/35, 1116/36, 1116/37, 1116/39, 1116/40, 1116/41, 1116/42, 1116/43, 1116/44, 1116/45, 1116/46, 1116/47, 1116/48, 1116/49, 1116/50, 1116/51, 1116/52, 1116/53, 1116/54, 1116/55, 1116/56, 1116/57, 1116/58, 1116/60, 1146/1, 1146/2, 1146/3, 1146/4, 1146/5, 1147/16, 1147/73, 1147/381, 1147/386, 1147/389, 1147/391, 1147/392, 1147/457, 1163/2, 1167/27, 1182/2, 1182/3, 1182/4, 1182/6, 1182/7, 1182/8, 1182/9, 1182/10, 1182/11, 1182/12, 1182/13, 1182/14, 1182/16, 1182/17, 1182/18, 1182/19, 1182/20, 1182/21, 1182/22, 1182/23, 1182/24, 1182/25, 1182/26, 1182/27, 1182/28, 1188/1, 1191/2, 1191/3, 1202/1 v katastrálním území Starovice, parc. č. 1739/3, 1794/25, 2481/3, 2539/168, 2725/70, 3342/1, 3344/5, 3358/8, 3360/1 v katastrálním území Uherčice u Hustopeče, parc. č. 884/3, 1057/1, 1287/1, 1528, 1543/1, 1543/2, 1543/3, 2209/1, 2209/2, 2336/1, 2371/1, 2371/14, 2670/16, 2700/2, 2800/2, 3100/1, 4119/1, 4119/3, 4119/4, 4119/5, 4122/1, 4122/2, 4129/1, 4129/2, 4132/3, 4132/4, 4228, 4229, 4230, 4231 v katastrálním území Velké Němčice, parc. č. 4881, 5280, 5292, 6607, 6649, 6808, p. p. k. 4881, 5280 v katastrálním území Velké Pavlovice.

Závod je rozdělen do jednotlivých rychlostních zkoušek:

- RZ 1,3 *Bořetice* – délka 14,02 km; čas uzavírky **17.06.2016** od 18:00 hod. až do 18.06.2016 do 01:00 hod.
- RZ 2,4 *Horní Bojanovice – Diváky* – délka 17,43 km; čas uzavírky **17.06.2016** od 18:40 hod. až do 18.06.2016 do 1:30 hod.
- RZ 5,8 *Němčičky* – délka 10,00 km; čas uzavírky **18.06.2016** od 9:00 hod. do 16:30 hod.
- RZ 6,9 *Starovice* – délka 16,97 km; čas uzavírky **18.06.2016** od 9:30 hod. do 17:00 hod.
- RZ 7,10 *Nikolčice – Kurdějov* – délka 17,25 km; **18.06.2016** od 10:00 hod. do 17:45 hod.

Uvedeným dnem bylo zahájeno řízení o povolení uzavírky komunikace.

Městský úřad Hustopeče jako příslušný silniční správní úřad oznamuje podle § 47 odst. 1 zákona č. 500/2004 Sb., správní řád, ve znění pozdějších předpisů zahájení řízení o povolení uzavírky na veřejně přístupných účelových komunikacích a žádá účastníky řízení, aby své námítky uplatnili do

#### 5 dnů od doručení tohoto oznámení.

**K tomuto dni se současně stanovuje lhůta**, v souladu s ustanovením § 39 odst. 1 a § 36 odst. 3 zák. č. 500/2004 Sb. (správní řád), ve znění pozdějších předpisů, k možnosti účastníků vyjádřit se k podkladům rozhodnutí.

Ve stejné lhůtě sdělí svá stanoviska dotčené správní úřady. Účastníci řízení mohou nahlížet do podkladů rozhodnutí (Městský úřad Hustopeče, úřední dny: Po a St 8 - 17).

#### Poučení:

Účastníci jsou oprávněni navrhnout důkazy a činit jiné návrhy po celou dobu řízení až do vydání rozhodnutí. Účastníci mají právo vyjádřit v řízení své stanovisko. Účastníci se mohou před vydáním rozhodnutí vyjádřit k podkladům rozhodnutí, popřípadě navrhnout jeho doplnění.

Nechá-li se některý z účastníků zastupovat, předloží jeho zástupce písemnou plnou moc.

Dle ustanovení § 24 odst. 1 zákona č. 13/1997 Sb., o pozemních komunikacích, může být provoz na veřejně přístupných účelových komunikacích částečně nebo úplně uzavřen, popřípadě může být nařízena objížďka. Nikdo nemá nárok na náhradu případných ztrát, jež mu vzniknou v důsledku uzavírky nebo objížďky.

Dle ustanovení § 24 odst. 2 zákona č. 13/1997 Sb., o pozemních komunikacích, o uzavírce a objížďce rozhoduje příslušný silniční správní úřad na základě žádosti osoby, v jejímž zájmu má dojít k uzavírce. Příslušný silniční správní úřad žádost projedná

- a) s vlastníkem pozemní komunikace, která má být uzavřena, a s vlastníkem pozemní komunikace, po níž má být vedena objížďka
- b) s obcí na jejímž území má být povolena uzavírka nebo nařízena objížďka

V souladu s judikátem č. JUD236572CZ podle rozsudku Nejvyššího správního soudu 1 As 32/2012 – 42 - Pro účelové pozemní komunikace platí stejně jako pro ostatní pozemní komunikace, režim tzv. obecného užívání (§ 19 zákona o pozemních komunikacích). Obecné užívání lze podřadit pod pojem „veřejné užívání“, právní teorií

definovaný jako „užívání všeobecně přístupných materiálních statků, které odpovídají jejich účelovému určení, předem neomezeným okruhem uživatelů“ (cit. Hendrych, D. a kol. Správní právo. Obecná část. 6. vydání. Praha : C. H. Beck, 2006, s. 303–304). Obecné užívání účelové pozemní komunikace spočívá v možnosti každého tuto komunikaci – v mezích předpisů upravujících provoz na pozemních komunikacích a za podmínek stanovených zákonem o pozemních komunikacích – bezplatně užívat, a to způsobem obvyklým a k účelům, ke kterým je tato komunikace určena (rozsudek Nejvyššího správního soudu ze dne 16. 5. 2011, čj. 2 As 40/2011-99). Právo obecného užívání pozemních komunikací, byť může být spojeno s vlastnictvím soukromých osob, není tedy institutem soukromého práva, ale jedná se o veřejnoprávní oprávnění, které má svůj základ nikoli v občanskoprávních předpisech, ale vyplývá ze zákona o pozemních komunikacích (rozsudek Nejvyššího správního soudu ze dne 27. 10. 2004, čj. 5 As 20/2003-64).

Obecném užívání je řešeno v ustanovení § 19 zákona č. 13/1997 Sb., o pozemních komunikacích:

Odst. 1) V mezích zvláštních předpisů upravujících provoz na pozemních komunikacích a za podmínek stanovených tímto zákonem smí každý užívat pozemní komunikace bezplatně obvyklým způsobem a k účelům, ke kterým jsou určeny (dále jen „obecné užívání“), pokud pro zvláštní případy nestanoví tento zákon nebo zvláštní předpis jinak. Uživatel se musí přizpůsobit stavebnímu stavu a dopravně technickému stavu dotčené pozemní komunikace.

Odst. 2) Dálnice, silnice, místní komunikace, jejich součásti a příslušenství a veřejně přístupné účelové komunikace s vozovkou je zakázáno znečišťovat nebo poškozovat; veřejně přístupné účelové komunikace bez vozovky je zakázáno poškozovat takovým způsobem, že se tím znemožní jejich obecné užívání. Na dálnicích, silnicích a místních komunikacích je dále zakázáno:

- a) neoprávněně odstraňovat, zakrývat, přemísťovat, osazovat nebo pozměňovat dopravní značky a dopravní zařízení, anebo na těchto věcech cokoliv umísťovat,
- e) vypouštět vodu, splašky a jiné tekuté odpady,
- g) odstavovat silniční vozidlo, které je pro závady v technickém stavu zjevně technicky nezpůsobilé k provozu na pozemních komunikacích ....

Odst. 3) Na veřejně přístupných účelových komunikacích je dále zakázáno provádět činnosti podle odstavce 2 písm. a), e) a g).

„otisk razítka“

Mgr. Dana Prajková v. r.  
vedoucí odboru dopravy

vyhotovila: Hana Řeháková  
referent státní správy a samosprávy  
oprávněná úřední osoba

**Toto oznámení musí být vyvěšeno nejméně po dobu 15 dnů (na úřední desce MěÚ Hustopeče, ÚM Boleradice, OÚ Bořetice, OÚ Diváky, OÚ Horní Bojanovice, OÚ Křepice, OÚ Kurdějov, OÚ Němčičky, OÚ Nikolčice, OÚ Starovice, OÚ Uherčice, ÚM Velké Němčice, MěÚ Velké Pavlovice způsobem umožňující dálkový přístup)**

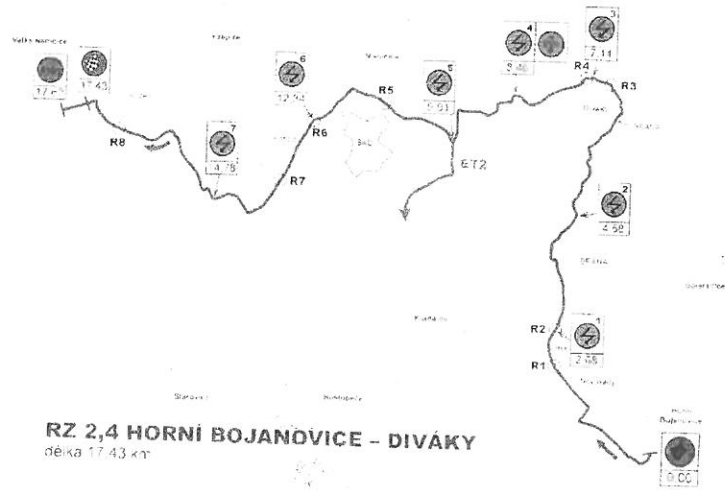
Vyvěšeno dne 18. 5. 2016 Sejmuto dne 2. 6. 2016

Vyvěšeno v elektronické podobě dne 18. 5. 2016

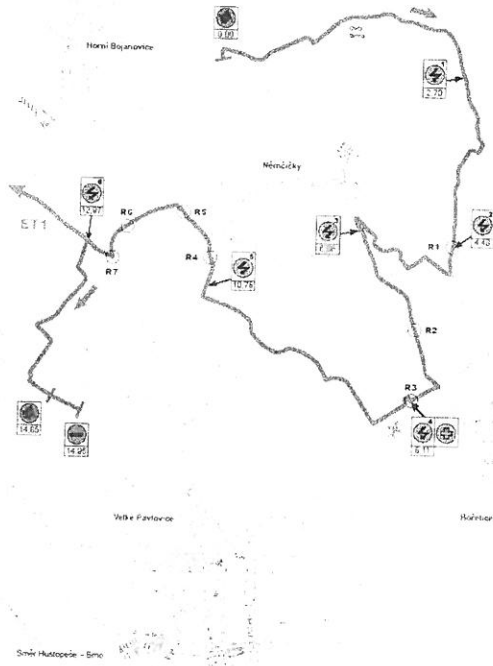
Podpis a razítko oprávněné osoby, která potvrzuje vyvěšení a sejmutí oznámení

**MĚSTYS**  
691 63 VELKÉ NĚMČICE  
IČ: 283 690, Tel.: 519 417 221  
DIČ: CZ00283690

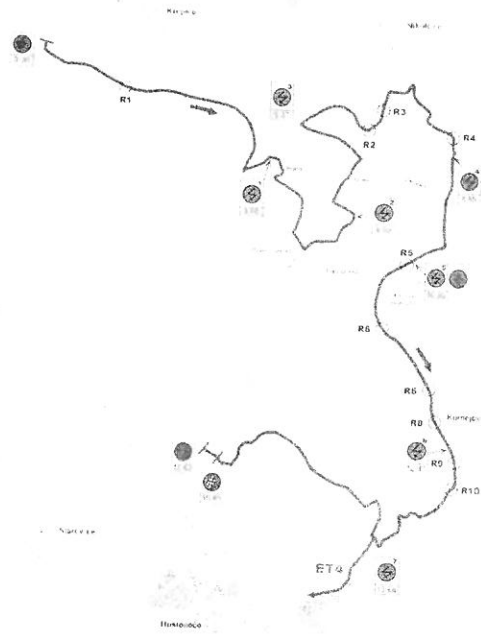
přílohy: situace jednotlivých RZ



**RZ 1,3 BOŘETICE**  
délka 14,85 km

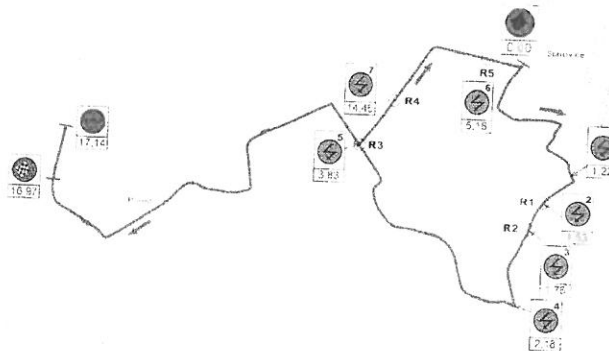


**RZ 7,10 NIKOLČICE/KURDĚJOV**  
délka 16,45 km



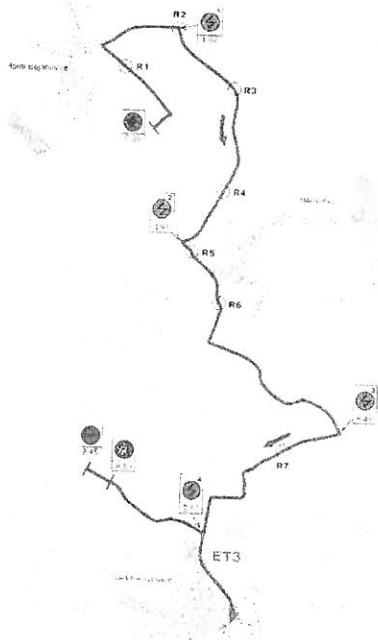
**RZ 6,9 STAROVICE-OKRUH**

délka 16,97 km



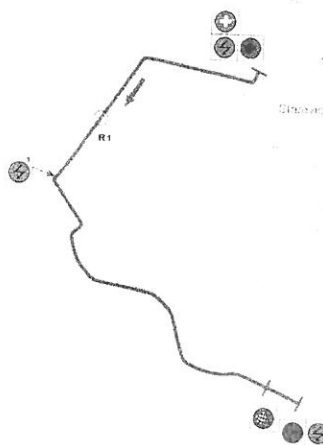
**RZ 5,8 NĚMČICKY**

délka 9,15 km



**SHAKEDOWN**

délka 3,11 km



**Obdrží:**

**účastníci (dodejky)**

- AGROTEC AUTOKLUB v AČR, Brněnská č.p. 12/74, 693 01 Hustopeče u Brna
- Městys Boleradice, IDDS: ur9bfec  
sídlo: Boleradice č.p. 401, 691 12 Boleradice
- Obec Bořetice, IDDS: jtbmr2  
sídlo: Bořetice č.p. 39, 691 08 Bořetice u Hustopečí
- Obec Diváky, IDDS: 4wez7h  
sídlo: Diváky č.p. 110, 691 71 Diváky
- Obec Horní Bojanovice, IDDS: n63a2bi  
sídlo: Horní Bojanovice č.p. 96, 693 01 Hustopeče u Brna
- Město Hustopeče, IDDS: z34bt3y  
sídlo: Dukelské nám. č.p. 2/2, 693 01 Hustopeče u Brna
- Obec Křepice, IDDS: 8cva2n5  
sídlo: Křepice č.p. 25, 691 65 Křepice u Hustopečí
- Obec Kurdějov, IDDS: nsba2nc  
sídlo: Kurdějov č.p. 137, 693 01 Hustopeče u Brna

Obec Němčičky, IDDS: 4ynb28y  
sídlo: Němčičky č.p. 221, 691 07 Němčičky u Břeclavi  
Obec Nikolčice, IDDS: p9qbnr4  
sídlo: Nikolčice č.p. 85, 691 71 Diváky  
Obec Starovice, IDDS: 6qwbg6v  
sídlo: Starovice č.p. 180, 693 01 Hustopeče u Brna  
Obec Uherčice, IDDS: iica2vh  
sídlo: Uherčice č.p. 32, 691 62 Uherčice u Hustopečí  
Městys Velké Němčice, IDDS: xtvbsjt  
sídlo: Městečko č.p. 85, 691 63 Velké Němčice  
Město Velké Pavlovice, IDDS: xvqban6  
sídlo: Náměstí 9. Května č.p. 700/40, 691 06 Velké Pavlovice

#### účastníci řízení § 144 odst. 1, odst. 2 správního řádu

Tito účastníci řízení jsou vyzooměni veřejnou vyhláškou. Jedná se o všechny vlastníky pozemků, na kterých vedou veřejně přístupné účelové komunikace:

parc. č. 4257 v katastrálním území Boleradice, parc. č. 873/1, 875/1, 875/2, 875/4, 875/5, 875/6, 875/7, 875/8, 875/9, 875/10, 875/11, 875/12, 875/13, 904, 2510/9, 4081 v katastrálním území Bořetice, parc. č. 697, 1093, 1101, 5627 v katastrálním území Diváky, parc. č. 139/15, 1225/1, 1225/3, 1225/7, 1504, 1919/13, 1919/15, 1919/16, 1919/18, 2629/24, 3014/6, 3014/20, 3014/21, 3014/369, 3014/370, 3014/372, 3014/373, 3014/374, 3014/375, 3014/387, 3014/388, 3014/389, 3014/390, 3014/391, 3014/392, 3014/393, 3014/394, 3014/395, 3242/1, 3242/211, 3242/226, 3242/228, 3276/3, 3276/4, 3276/5, 3276/7, 3276/8, 3276/12, 3276/15, 3276/16, 3276/17, 3276/18, 3276/19, 3276/20, 3276/21, 3276/22, 3276/23, 3276/24, 3276/25, 3276/26, 3276/27, 3276/28, 3276/29, 3276/66, 3276/71, 3276/72, 3276/73, 3276/74, 3276/75, 3276/76, 3276/77, 3276/79, 3276/80, 3276/81, 3276/82, 3276/83, 3276/84, 3276/85, 3276/86, 3276/87, 3276/88, 3276/89, 3276/90, 3276/91, 3276/92, 3276/93, 3276/94, 3276/95, 3276/96, 3276/97, 3276/98, 3276/99, 3276/100, 3276/101, 3276/102, 3276/103, 3276/104, 3276/105, 3413/3, 3421/5, 3727, 3746/2, 3746/3, 3747, 3749/1, 3762, 3763/1, 3763/2, 3763/3, 3763/4, 3763/5, 3763/6, 3763/7, 3763/8, 3763/9, 3763/10, 3763/11, 3763/12, 3763/13, 3763/14, 3763/15, 3763/16, 3763/17, 3763/18, 3763/19, 3763/21, 3763/22, 3763/23, 3763/24, 3763/25, 3763/26, 3763/27, 3763/28, 3763/29, 3763/30, 3763/31, 3763/32, 3763/33, 3763/34, 3763/35, 3763/36, 3763/37, 3763/38, 3763/39, 3763/40, 3763/41, 3763/42, 3763/43, 3763/44, 3763/45, 3763/46, 3763/47, 3763/48, 3763/49, 3763/50, 3763/51, 3763/52, 3763/53, 3763/54, 3763/55, 3763/56, 3763/57, 3763/58, 3763/59, 3763/60, 3763/61, 3763/62, 3763/63, 3763/64, 3763/65, 3763/66, 3763/67, 3763/68, 3763/69, 3763/70, 3763/71, 3763/72, 3763/73, 3763/74, 3763/75, 3763/76, 3763/77, 3763/78, 3763/79, 3763/80, 3764/72, 3764/73, 3764/74, 3764/75, 3764/76, 3764/77, 3764/78, 3764/79, 3764/80, 3764/81, 3764/82, 3764/83, 3764/84, 3764/85, 3764/86, 3764/87, 3764/88, 3764/89, 3764/90, 3764/91 v katastrálním území Horní Bojanovice, parc. č. 3799/1, 3810/6, 3985/9, 3985/10, 5395/2, 5421/1, 5643/2, 5701/2 v katastrálním území Hustopeče u Brna, parc. č. 2297/2, 2352, 2353/1, 2353/2, 2353/7, 2354, 2356/1, 2357, 2358, 2360 v katastrálním území Křepice u Hustopečí, parc. č. 4256, 4518, 4521, 4671 v katastrálním území Kurdějov, parc. č. 4003, 4523, 4878, 4922, 4987, 6308, 6496 v katastrálním území Němčičky u Hustopečí, parc. č. 246/1, 346/1, 379, 420, 525/95, 545/8, 942/3, 942/15, 1207/2, 1330/13, 1621/1, 1621/8, 1621/15, 3731/1, 3731/2, 3735, 3736/1 v katastrálním území Nikolčice, parc. č. 561/1, 561/6, 704/5, 731, 1017/2, 1017/3, 1017/83, 1017/85, 1017/86, 1116/1, 1116/3, 1116/4, 1116/5, 1116/6, 1116/7, 1116/8, 1116/9, 1116/10, 1116/11, 1116/12, 1116/13, 1116/14, 1116/15, 1116/16, 1116/17, 1116/18, 1116/19, 1116/20, 1116/21, 1116/22, 1116/23, 1116/24, 1116/25, 1116/26, 1116/27, 1116/28, 1116/29, 1116/30, 1116/31, 1116/32, 1116/33, 1116/34, 1116/35, 1116/36, 1116/37, 1116/39, 1116/40, 1116/41, 1116/42, 1116/43, 1116/44, 1116/45, 1116/46, 1116/47, 1116/48, 1116/49, 1116/50, 1116/51, 1116/52, 1116/53, 1116/54, 1116/55, 1116/56, 1116/57, 1116/58, 1116/60, 1146/1, 1146/2, 1146/3, 1146/4, 1146/5, 1147/16, 1147/73, 1147/381, 1147/386, 1147/389, 1147/391, 1147/392, 1147/457, 1163/2, 1167/27, 1182/2, 1182/3, 1182/4, 1182/6, 1182/7, 1182/8, 1182/9, 1182/10, 1182/11, 1182/12, 1182/13, 1182/14, 1182/16, 1182/17, 1182/18, 1182/19, 1182/20, 1182/21, 1182/22, 1182/23, 1182/24, 1182/25, 1182/26, 1182/27, 1182/28, 1188/1, 1191/2, 1191/3, 1202/1 v katastrálním území Starovice, parc. č. 1739/3, 1794/25, 2481/3, 2539/168, 2725/70, 3342/1, 3344/5, 3358/8, 3360/1 v katastrálním území Uherčice u Hustopečí, parc. č. 884/3, 1057/1, 1287/1, 1528, 1543/1, 1543/2, 1543/3, 2209/1, 2209/2, 2336/1, 2371/1, 2371/14, 2670/16, 2700/2, 2800/2, 3100/1, 4119/1, 4119/3, 4119/4, 4119/5, 4122/1, 4122/2, 4129/1, 4129/2, 4132/3, 4132/4, 4228, 4229, 4230, 4231 v katastrálním území Velké Němčice, parc. č. 4881, 5280, 5292, 6607, 6649, 6808, p. p. k. 4881, 5280 v katastrálním území Velké Pavlovice.

#### dotčené správní úřady

Krajské ředitelství policie Jihomoravského kraje, DI Břeclav, IDDS: jydai6g  
sídlo: Národních hrdinů č.p. 18/15, 690 02 Břeclav 2