

# MĚSTSKÝ ÚŘAD HUSTOPEČE

Dukelské nám. 2/2, 693 17 Hustopeče

ODBOR DOPRAVY



SPISOVÁ ZN.: dop/7440/16/393  
Č.J.: MUH/ 45808/16/393  
VYŘIZUJE: Hana Řeháková  
TEL.: 519441098  
E-MAIL: rehakova.dopravni@hustopece-city.cz  
DATUM: 13.06.2016

## VEŘEJNÁ VYHLÁŠKA

oznámení o vydání

### ROZHODNUTÍ

#### POVOLENÍ UZAVÍRKY

Č.j.: MUH/44316/16/393, Sp.zn.: dop/7440/16/393

Městský úřad Hustopeče, jako silniční správní úřad příslušný podle § 40 odst. 4 písm. a) zákona č. 13/1997 Sb., o pozemních komunikacích, ve znění pozdějších předpisů (dále jen "zákon o pozemních komunikacích"), ve správním řízení přezkoumal žádost o povolení uzavírky silničního provozu na veřejně přístupných účelových komunikacích, kterou dne 01.04.2016 podal

**AGROTEC AUTOKLUB v AČR, Ing. Martin Rada, IČO 71249109, Brněnská 12, 693 01 Hustopeče**

(dále jen "žadatel"), a na základě tohoto přezkoumání, souhlasu Policie ČR DI - Břeclav a projednání s vlastníky komunikací - podle § 24 zákona o pozemních komunikacích a § 39 odst. 5 vyhlášky č. 104/1997 Sb., kterou se provádí zákon o pozemních komunikacích, ve znění pozdějších předpisů

#### p o v o l u j e

uzavírku silničního provozu na veřejně přístupných účelových komunikacích pro:

#### XII. AGROTEC PETRONAS SYNTIUM RALLY 2016

#### "RALLYE MEZI VINOHRADY"

(dále jen "uzavírka") v době od 17.06.2016 do 18.06.2016 v tomto rozsahu:

na pozemcích parc. č. 4257 v katastrálním území Boleradice, parc. č. 873/1, 875/1, 875/2, 875/4, 875/5, 875/6, 875/7, 875/8, 875/9, 875/10, 875/11, 875/12, 875/13, 4081 v katastrálním území Bořetice u Hustopečí, parc. č. 697, 1093, 1101, 5627 v katastrálním území Diváky, parc. č. 139/15, 1225/1, 1225/3, 1225/7, 1504, 1919/13, 1919/15, 1919/16, 1919/18, 2629/24, 3014/6, 3014/20, 3014/21, 3014/369, 3014/370, 3014/372, 3014/373, 3014/374, 3014/375, 3014/387, 3014/388, 3014/389, 3014/390, 3014/391, 3014/392, 3014/393, 3014/394, 3014/395, 3242/1, 3242/211, 3242/226, 3242/228, 3276/3, 3276/4, 3276/5, 3276/7, 3276/8, 3276/12, 3276/15, 3276/16, 3276/17, 3276/18, 3276/19, 3276/20, 3276/21, 3276/22, 3276/23, 3276/24, 3276/25, 3276/26, 3276/27, 3276/28, 3276/29, 3276/66, 3276/71, 3276/72, 3276/73, 3276/74, 3276/75, 3276/76, 3276/77, 3276/79, 3276/80, 3276/81, 3276/82, 3276/83, 3276/84, 3276/85, 3276/86, 3276/87, 3276/88, 3276/89, 3276/90, 3276/91, 3276/92, 3276/93, 3276/94, 3276/95, 3276/96, 3276/97, 3276/98, 3276/99, 3276/100, 3276/101, 3276/102, 3276/103, 3276/104, 3276/105, 3413/3, 3421/5, 3727, 3746/2, 3746/3, 3747, 3749/1, 3762, 3763/1, 3763/2, 3763/3, 3763/4, 3763/5, 3763/6, 3763/7, 3763/8, 3763/9, 3763/10, 3763/11, 3763/12, 3763/13, 3763/14, 3763/15, 3763/16, 3763/17, 3763/18, 3763/19, 3763/21, 3763/22, 3763/23, 3763/24, 3763/25, 3763/26, 3763/27, 3763/28, 3763/29, 3763/30, 3763/31, 3763/32, 3763/33, 3763/34, 3763/35, 3763/36, 3763/37, 3763/38, 3763/39, 3763/40, 3763/41, 3763/42, 3763/43, 3763/44, 3763/45, 3763/46, 3763/47, 3763/48, 3763/49, 3763/50, 3763/51, 3763/52, 3763/53, 3763/54, 3763/55, 3763/56, 3763/57, 3763/58, 3763/59, 3763/60, 3763/61, 3763/62, 3763/63, 3763/64, 3763/65,

3763/66, 3763/67, 3763/68, 3763/69, 3763/70, 3763/71, 3763/72, 3763/73, 3763/74, 3763/75, 3763/76, 3763/77, 3763/78, 3763/79, 3763/80, 3764/72, 3764/73, 3764/74, 3764/75, 3764/76, 3764/77, 3764/78, 3764/79, 3764/80, 3764/81, 3764/82, 3764/83, 3764/84, 3764/85, 3764/86, 3764/87, 3764/88, 3764/89, 3764/90, 3764/91 v katastrálním území Horní Bojanovice, parc. č. 3799/1, 3810/6, 3985/9, 3985/10, 5395/2, 5421/1, 5643/2, 5701/2 v katastrálním území Hustopeče u Brna, parc. č. 2297/2, 2352, 2353/1, 2353/2, 2353/7, 2354, 2356/1, 2357, 2358, 2360 v katastrálním území Křepice u Hustopečí, parc. č. 4256, 4518, 4521, 4671 v katastrálním území Kurdějov, parc. č. 4003, 4523, 4878, 4922, 4987, 6308, 6496 v katastrálním území Němčičky u Hustopečí, parc. č. 246/1, 346/1, 379, 420, 525/95, 545/8, 942/3, 942/15, 1207/2, 1330/13, 1621/1, 1621/8, 1621/15, 3731/1, 3731/2, 3735, 3736/1 v katastrálním území Nikolčice, parc. č. 561/1, 561/6, 704/5, 731, 1017/2, 1017/3, 1017/83, 1017/85, 1017/86, 1116/1, 1116/3, 1116/4, 1116/5, 1116/6, 1116/7, 1116/8, 1116/9, 1116/10, 1116/11, 1116/12, 1116/13, 1116/14, 1116/15, 1116/16, 1116/17, 1116/18, 1116/19, 1116/20, 1116/21, 1116/22, 1116/23, 1116/24, 1116/25, 1116/26, 1116/27, 1116/28, 1116/29, 1116/30, 1116/31, 1116/32, 1116/33, 1116/34, 1116/35, 1116/36, 1116/37, 1116/39, 1116/40, 1116/41, 1116/42, 1116/43, 1116/44, 1116/45, 1116/46, 1116/47, 1116/48, 1116/49, 1116/50, 1116/51, 1116/52, 1116/53, 1116/54, 1116/55, 1116/56, 1116/57, 1116/58, 1116/60, 1146/1, 1146/2, 1146/3, 1146/4, 1146/5, 1147/16, 1147/73, 1147/381, 1147/386, 1147/389, 1147/391, 1147/392, 1147/457, 1163/2, 1167/27, 1182/2, 1182/3, 1182/4, 1182/6, 1182/7, 1182/8, 1182/9, 1182/10, 1182/11, 1182/12, 1182/13, 1182/14, 1182/16, 1182/17, 1182/18, 1182/19, 1182/20, 1182/21, 1182/22, 1182/23, 1182/24, 1182/25, 1182/26, 1182/27, 1182/28, 1188/1, 1191/2, 1191/3, 1202/1 v katastrálním území Starovice, parc. č. 1739/3, 1794/25, 2481/3, 2539/168, 2725/70, 3342/1, 3344/5, 3358/8, 3360/1 v katastrálním území Uherčice u Hustopečí, parc. č. 884/3, 1057/1, 1287/1, 1528, 1543/1, 1543/2, 1543/3, 2209/1, 2209/2, 2336/1, 2371/1, 2371/14, 2670/16, 2700/2, 2800/2, 3100/1, 4119/1, 4119/3, 4119/4, 4119/5, 4122/1, 4122/2, 4129/1, 4129/2, 4132/3, 4132/4, 4228, 4229, 4230, 4231 v katastrálním území Velké Němčice, parc. č. 4881, 5280, 5292, 6607, 6649, 6808, p. p. k. 4881, 5280 v katastrálním území Velké Pavlovice.

**Pro uzavírku stanoví tyto podmínky:**

1. Žadatel zajistí osazení dopravního značení uzavírky. Dopravní značení bude v souladu s ustanoveními zákona č. 361/2000 Sb., o provozu na pozemních komunikacích a o změnách některých zákonů (zákon o silničním provozu), ve znění pozdějších předpisů a vyhlášky č. 294/2015 Sb., kterou se provádějí pravidla provozu na pozemních komunikacích, ve znění pozdějších předpisů. Žadatel odpovídá za stav dopravního značení po celou dobu uzavírky.
2. Umístění dopravních značek, bude provedeno v souladu s vyjádřením Policie ČR DI - Břeclav ze dne 18.05.2016 č.j. KRPB-98173-3/ČJ-2016-060406-KAM .
3. Po ukončení závodu musí být odstraněna zařízení, označení apod. uzavírky a musí být zajištěno původní značení ve smyslu vyhlášky č. 294/2015 Sb., kterou se provádějí pravidla provozu na pozemních komunikacích, ve znění pozdějších předpisů.
4. Za průběh uzavírky zodpovídá Ing. Martin Rada, tel. 602 702 420, AGROTEC AUTOKLUB v AČR.

Účastníci řízení, na něž se vztahuje rozhodnutí správního orgánu:

AGROTEC AUTOKLUB v AČR, Brněnská 12, 693 01 Hustopeče  
(dle ustanovení § 27 odst. 1 zákona č. 500/2004 Sb., správního řádu)

**Odůvodnění:**

Žadatel podal dne 01.04.2016 žádost o povolení uzavírky pozemní komunikace.

Silniční správní úřad oznámil dne 13.05.2016 zahájení řízení o povolení uzavírky silničního provozu na veřejně přístupné účelové komunikaci známým účastníkům řízení a dotčeným orgánům. Silniční správní úřad podle ustanovení § 47 zákona č. 500/2004 Sb., správního řádu (dále správní řád), oznámil zahájení řízení všem jemu známým účastníkům a požádal je k uplatnění svých námitek ve lhůtě 5 dnů ode dne doručení oznámení. Dále v souladu s ustanovením § 39 odst. 1 správního řádu určil účastníkům řízení lhůtu k provedení úkonu. Současně byla v uvedeném oznámení, v souladu s § 36 odst. 3 správního řádu, dána účastníkům možnost vyjádřit se k podkladům rozhodnutí. Silniční správní úřad doručil oznámení o zahájení řízení o povolení uzavírky silničního provozu na veřejně přístupné účelové komunikaci známým účastníkům řízení veřejnou vyhláškou v souladu s § 144 odst. 1 a odst. 6 správního řádu. Veřejná vyhláška byla na úřední desce MěÚ Hustopeče vyvěšena dne 16.05.2016 a sňata dne 01.06.2016. Tato veřejná vyhláška byla současně odeslána k vyvěšení na úředních deskách ÚM

Boleradice, OÚ Bořetice, OÚ Diváky, OÚ Horní Bojanovice, MěÚ Hustopeče, OÚ Křepice, OÚ Kurdějov, OÚ Němčičky, OÚ Nikolčice, OÚ Starovice, OÚ Uherčice, ÚM Velké Němčice, MěÚ Velké Pavlovice. Účastníky správního řízení jsou vlastníci parcel, na kterých se nacházejí veřejně přístupné účelové komunikace a na kterých proběhnou jednotlivé rychlostní zkoušky automobilového závodu *XII. AGROTEC PETRONAS SYNTIUM RALLY 2016*.

Ve lhůtě určené k uplatnění námitek účastníků řízení v řízení uplatnil námitky pan Ing. Richard Stávek, Němčičky č.p. 206, 691 07 Němčičky, který je vlastníkem par. č. 904 a podílovým spoluvlastníkem par. č. 840/9 v katastrálním území Bořetice u Hustopečí. Pan Ing. Richard Stávek je v tomto správním řízení zastoupen Mgr. Ladislavem Proškem, advokátem, Č. ev. ČAK 8890, IČO 66246431. Námitky byly MěÚ Hustopeče doručeny dne 02.06.2016.

Dne 06.06.2016 podal žadatel částečně zpětvzetí žádosti o povolení zvláštního užívání a dočasného uzavření komunikací. Žadatel upravil RZ 1,3 Bořetice tak, že rychlostní zkoušky 1 a 3 rozdělil na část „A“ a část „B“, aby veřejně přístupné účelové komunikace v k. ú. Bořetice u Hustopečí, která se nachází ve vlastnictví In. Richarda Stávka nebyly rychlostními zkouškami RZ 1,3 dotčeny.

Této žádosti silniční správní úřad zcela vyhověl a RZ 1A, 3A a RZ 1B a 3B nebudou probíhat na par. č. 2510/9 a 904 v katastrálním území Bořetice u Hustopečí. Rovněž tyto rychlostní zkoušky nebudou probíhat na par. 840/5, 840/8, 840/9, 840/10, 840/11 v katastrálním území Bořetice u Hustopečí.

Účastníci řízení - další dotčené osoby (dle ustanovení § 27 odst. 2 zákona č. 500/2004 Sb., správního řádu):

městys Boleradice, obec Bořetice, obec Diváky, obec Horní Bojanovice, město Hustopeče, obec Křepice, obec Kurdějov, obec Němčičky, obec Nikolčice, obec Starovice, obec Uherčice, městys Velké Němčice, město Velké Pavlovice, Ing. Richard Stávek,

vlastníci uvedených parcel: na pozemcích par. č. 4257 v katastrálním území Boleradice, par. č. 873/1, 875/1, 875/2, 875/4, 875/5, 875/6, 875/7, 875/8, 875/9, 875/10, 875/11, 875/12, 875/13, 4081 v katastrálním území Bořetice u Hustopečí, par. č. 697, 1093, 1101, 5627 v katastrálním území Diváky, par. č. 139/15, 1225/1, 1225/3, 1225/7, 1504, 1919/13, 1919/15, 1919/16, 1919/18, 2629/24, 3014/6, 3014/20, 3014/21, 3014/369, 3014/370, 3014/372, 3014/373, 3014/374, 3014/375, 3014/387, 3014/388, 3014/389, 3014/390, 3014/391, 3014/392, 3014/393, 3014/394, 3014/395, 3242/1, 3242/211, 3242/226, 3242/228, 3276/3, 3276/4, 3276/5, 3276/7, 3276/8, 3276/12, 3276/15, 3276/16, 3276/17, 3276/18, 3276/19, 3276/20, 3276/21, 3276/22, 3276/23, 3276/24, 3276/25, 3276/26, 3276/27, 3276/28, 3276/29, 3276/66, 3276/71, 3276/72, 3276/73, 3276/74, 3276/75, 3276/76, 3276/77, 3276/79, 3276/80, 3276/81, 3276/82, 3276/83, 3276/84, 3276/85, 3276/86, 3276/87, 3276/88, 3276/89, 3276/90, 3276/91, 3276/92, 3276/93, 3276/94, 3276/95, 3276/96, 3276/97, 3276/98, 3276/99, 3276/100, 3276/101, 3276/102, 3276/103, 3276/104, 3276/105, 3413/3, 3421/5, 3727, 3746/2, 3746/3, 3747, 3749/1, 3762, 3763/1, 3763/2, 3763/3, 3763/4, 3763/5, 3763/6, 3763/7, 3763/8, 3763/9, 3763/10, 3763/11, 3763/12, 3763/13, 3763/14, 3763/15, 3763/16, 3763/17, 3763/18, 3763/19, 3763/21, 3763/22, 3763/23, 3763/24, 3763/25, 3763/26, 3763/27, 3763/28, 3763/29, 3763/30, 3763/31, 3763/32, 3763/33, 3763/34, 3763/35, 3763/36, 3763/37, 3763/38, 3763/39, 3763/40, 3763/41, 3763/42, 3763/43, 3763/44, 3763/45, 3763/46, 3763/47, 3763/48, 3763/49, 3763/50, 3763/51, 3763/52, 3763/53, 3763/54, 3763/55, 3763/56, 3763/57, 3763/58, 3763/59, 3763/60, 3763/61, 3763/62, 3763/63, 3763/64, 3763/65, 3763/66, 3763/67, 3763/68, 3763/69, 3763/70, 3763/71, 3763/72, 3763/73, 3763/74, 3763/75, 3763/76, 3763/77, 3763/78, 3763/79, 3763/80, 3764/72, 3764/73, 3764/74, 3764/75, 3764/76, 3764/77, 3764/78, 3764/79, 3764/80, 3764/81, 3764/82, 3764/83, 3764/84, 3764/85, 3764/86, 3764/87, 3764/88, 3764/89, 3764/90, 3764/91 v katastrálním území Horní Bojanovice, par. č. 3799/1, 3810/6, 3985/9, 3985/10, 5395/2, 5421/1, 5643/2, 5701/2 v katastrálním území Hustopeče u Brna, par. č. 2297/2, 2352, 2353/1, 2353/2, 2353/7, 2354, 2356/1, 2357, 2358, 2360 v katastrálním území Křepice u Hustopečí, par. č. 4256, 4518, 4521, 4671 v katastrálním území Kurdějov, par. č. 4003, 4523, 4878, 4922, 4987, 6308, 6496 v katastrálním území Němčičky u Hustopečí, par. č. 246/1, 346/1, 379, 420, 525/95, 545/8, 942/3, 942/15, 1207/2, 1330/13, 1621/1, 1621/8, 1621/15, 3731/1, 3731/2, 3735, 3736/1 v katastrálním území Nikolčice, par. č. 561/1, 561/6, 704/5, 731, 1017/2, 1017/3, 1017/83, 1017/85, 1017/86, 1116/1, 1116/3, 1116/4, 1116/5, 1116/6, 1116/7, 1116/8, 1116/9, 1116/10, 1116/11, 1116/12, 1116/13, 1116/14, 1116/15, 1116/16, 1116/17, 1116/18, 1116/19, 1116/20, 1116/21, 1116/22, 1116/23, 1116/24, 1116/25, 1116/26, 1116/27, 1116/28, 1116/29, 1116/30, 1116/31, 1116/32, 1116/33, 1116/34, 1116/35, 1116/36, 1116/37, 1116/39, 1116/40, 1116/41, 1116/42, 1116/43, 1116/44, 1116/45, 1116/46, 1116/47, 1116/48, 1116/49, 1116/50, 1116/51, 1116/52, 1116/53, 1116/54, 1116/55, 1116/56, 1116/57, 1116/58, 1116/60, 1146/1, 1146/2, 1146/3, 1146/4, 1146/5, 1147/16, 1147/73, 1147/381, 1147/386, 1147/389, 1147/391, 1147/392, 1147/457, 1163/2, 1167/27, 1182/2, 1182/3, 1182/4, 1182/6, 1182/7, 1182/8, 1182/9, 1182/10, 1182/11, 1182/12, 1182/13, 1182/14, 1182/16, 1182/17, 1182/18, 1182/19, 1182/20, 1182/21, 1182/22, 1182/23, 1182/24, 1182/25, 1182/26, 1182/27, 1182/28, 1188/1, 1191/2, 1191/3, 1202/1 v katastrálním území Starovice, par. č. 1739/3, 1794/25, 2481/3, 2539/168, 2725/70, 3342/1, 3344/5, 3358/8, 3360/1 v katastrálním území Uherčice u Hustopečí, par. č. 884/3, 1057/1, 1287/1, 1528, 1543/1, 1543/2, 1543/3, 2209/1, 2209/2, 2336/1, 2371/1, 2371/14, 2670/16, 2700/2, 2800/2, 3100/1, 4119/1, 4119/3, 4119/4, 4119/5, 4122/1, 4122/2, 4129/1, 4129/2, 4132/3, 4132/4, 4228, 4229, 4230, 4231 v katastrálním území Velké Němčice, par. č. 4881, 5280, 5292, 6607, 6649, 6808, p. p. k. 4881, 5280 v katastrálním území Velké Pavlovice.

Vypořádání s návrhy a námitkami uplatněnými panem Ing. Richardem Stávkem:

*II. Vady řízení před správním orgánem mající za následek porušení zásady zákonnosti správního řízení. Účastník řízení uplatňuje následující námitky porušení zákona o pozemních komunikacích a správního řádu.*

- *Správní orgán v dosavadním průběhu předmětného řízení nesplnil povinnost projednat žádost o povolení uzavírky s vlastníkem dotčené pozemní komunikace, která mu je výslovně uložena ustanovením § 24 odst. 2, písm. a) zákona o pozemních komunikacích, když předmětnou uzavírku dosud neprojednal s účastníkem řízení, jakožto vlastníkem veřejně přístupné účelové komunikace tvořící součást jeho výše uvedeného pozemku parc.č. 840/9 v k.ú. Bořetice u Hustopečí a pozemku parc.č. 904, který je lesním pozemkem., které mají být předmětem požadované uzavírky.*

Silniční správní úřad: V zákoně č. 13/1997 Sb., o pozemních komunikacích je v § 24 odst. 2 písm. a) taxtativně uvedeno, že příslušný silniční správní úřad žádost projedná s vlastníkem pozemní komunikace, není zde uveden způsob projednání. Dle § 9 zákona o pozemních komunikacích je veřejně přístupná účelová komunikace součástí pozemku, na kterém se nachází. Z tohoto důvodu silniční správní orgán oznámil zahájení řízení o povolení uzavírky na veřejně přístupných účelových komunikacích veřejnou vyhláškou v souladu s ustanovením § 144 odst. 6 správního řádu, neboť se jedná o řízení s velkým počtem účastníků. Správní orgán současně požádal o uplatnění námitek ve lhůtě 5 dnů ode dne doručení oznámení. Dále v souladu s ustanovením § 39 odst. 1 správního řádu určil lhůtu k provedení úkonu. Současně byla v uvedeném oznámení, v souladu s ustanovením § 36 odst. 3 správního řádu, dána možnost vyjádřit se k podkladům rozhodnutí. Účastníkům řízení bylo také sděleno, že mohou nahlížet do podkladů rozhodnutí. Silniční správní úřad takto postupoval z hlediska efektivity a flexibility správního řízení. Účastníci byli v souladu s § 4 správního řádu náležitě poučeni o svých právech v tomto správním řízení cestou vydaného oznámení o zahájení řízení ve věci o povolení uzavírky silničního provozu na veřejně přístupné účelové komunikaci.

- *Správní řízení je správním orgánem vedeno na základě žádosti zjevně nesplňující náležitosti stanovené ustanovením § 24 odst. 9 zákona č. 13/1997 Sb. o pozemních komunikacích a ustanovením § 39 prováděcí vyhlášky ministerstva dopravy a spojů č. 104/1997 Sb. Ze specifikace předmětu správního řízení, tak jak je uveden v oznámení zahájení řízení je zřejmé, že v rozporu s ustanovením § 39 odst. 1, písmo d) prováděcí vyhlášky grafická příloha žádosti nezakresluje návrh trasy objížďky navrhované uzavírky a účastník řízení tak důvodně předpokládá, že ani podaná žádost nemá platnou právní úpravou požadovanou náležitost, a to návrh tras objížďek.*

Silniční správní úřad: V souladu s § 24 odst. 1 zákona o pozemních komunikacích může, ale nemusí být nařízena objížďka v případě úplného uzavření provozu na veřejně přístupné účelové komunikaci. Vyplyvá tak z citace odst. 1 „Provoz na dálnicích, silnicích, místních komunikacích a veřejně přístupných účelových komunikacích může být částečně nebo úplně uzavřen, **popřípadě může být** nařízena objížďka.“ Zákon nestanovuje, že musí být nařízena objížďka. Tudíž žadatel svou žádostí, která neobsahuje objízdné trasy veřejně přístupných účelových komunikací, neporušil ustanovení § 24 odst. 1 zákona o pozemních komunikacích.

- *Ze specifikace průběhu trasy navrhované uzavírky, respektive ze zjevného rozporu slovní specifikace této trasy s jejím zakreslením v grafické příloze, je zřejmé, že v rozporu s ustanovením § 39 odst. 1, písmeno a) žádost neuvádí přesné označení požadované uzavírky.*

Silniční správní úřad: Žadatel v žádosti doložil nejen situace jednotlivých rychlostních zkoušek, ale i jejich časový harmonogram, délky jednotlivých rychlostních zkoušek a na ně navazující rozpis uzavření silničního provozu a jeho nejpozdějšího otevření. Dále silniční správní úřad obdržel návrh přechodné úpravy provozu na dotčených silnicích, místních komunikacích a veřejně přístupných účelových komunikacích pro zajištění průběhu automobilového závodu. Silniční správní úřad žádost a její přílohy posoudil dle § 39 odst. 1 vyhlášky, kterou se provádí zákon o pozemních komunikacích a podle § 37 odst. 2 správního řádu. V souladu s ustanovením § 47 oznámil silniční správní úřad zahájení správního řízení ve věci o povolení uzavírky silničního provozu na veřejně přístupné účelové komunikaci známým účastníkům řízení a dotčeným orgánům všem jemu známým účastníkům řízení. V tomto oznámení je uveden rozpis jednotlivých rychlostních zkoušek, jejich délka a časy uzavírek.

- *Žadatel v grafické příloze, která zobrazuje průběh uzavírky přes účelovou komunikaci vlastněnou účastníkem řízení, tvořící součást jím vlastněných pozemků v obci Němčičky, vyznačil průběh trasy požadované uzavírky mimo jiné i přes pozemek parc.č. 840/9 orná půda v katastrálním území Bořetice u Hustopečí, jehož je účastník řízení podílovým spoluvlastníkem s velikostí spoluvlastnického podílu id. 1/3 . Tento pozemek však není uveden v popisu požadované uzavírky. Je tak zjevné, že žádost nesplňuje jeden ze základních požadavků zákona a neuvádí přesné označení požadované uzavírky.*
- *V hrubém rozporu s požadavky zákona a jeho prováděcího předpisu stanovenými pro řádnou žádost o povolení uzavírky je skutečnost, že nejméně v části požadované uzavírky v katastrálním území Bořetice u Hustopečí, na pozemcích účastníka řízení a na pozemcích dalších vlastníků, určuje průběh uzavírky uvedením parcelních čísel dotčených pozemků a současně zákresem průběhu uzavírky v grafické příloze*

*tak, že je zřejmé, že úmyslem žadatele je vést trasu závodu mimo pozemky označené v žádosti parcelními čísly a tedy fakticky provést uzavírku jiných pozemních komunikací, než jsou komunikace uvedené v jeho žádosti.*

- *Žadatel ve své žádosti mimo jiné navrhuje vedení uzavírky, tedy vedení trasy závodu, přes pozemek parc.č. 2510/9 druh pozemku ostatní plocha, způsob využití ostatní komunikace v k.ú. Bořetice v části, ve které je tento pozemek hustě zarostlý stromy a v důsledku toho zcela neprostupný a fakticky nezpůsobilý pro průjezd motorových vozidel. Soukromá účelová komunikace, kterou žadatel zjevně zamýšlí reálně použít pro vedení trasy závodu a pro provedení omezení jejího obecného užívání vede přes jiné pozemky jiných vlastníků.*
- *Ze samotné specifikace pozemků dotčených navrhovanou uzavírkou a obrazových příloh zakreslujících trasu závodu a uzavírky na jeho trase jasně vyplývá, že zakreslení trasy v obrazové příloze odporuje popisu trasy uvedením dotčených pozemků. Tato skutečnost je patrná z přiloženého snímku ortofotomapy zmíněné části požadovaného průběhu uzavírky. Neprostupnost pozemku parc.č. 2510/9 je patrná a je patrný i průběh obslužné komunikace přes jiné pozemky.*

Silniční správní úřad: Žadatel předložil situaci jednotlivých rychlostních zkoušek, které jsou zakresleny na veřejnosti běžně dostupných mapových podkladech. V této návaznosti, při specifikaci jednotlivých parcel, které budou automobilovým závodem dotčeny, vycházel silniční správní úřad z jemu dostupných podkladů v rámci silničního správního úřadu, tj. z katastrálních map. V katastrální mapě je par. č 2510/9 v katastrálním území Bořetice u Hustopečí vedena jako druh pozemku - ostatní plocha/ způsob využití – ostatní komunikace. Správní orgán považuje ortofotomapu pouze jako podpůrný prostředek pro orientaci v terénu, přičemž nelze vyloučit posun mezi ortofotomapou a katastrální mapou. Proto byla parcela č. 2510/9 v katastrálním území Bořetice u Hustopečí uvedena v rozsahu uzavírky jako parcela dotčená rychlostní zkouškou.

- *Účastník navrhuje provedení důkazu přiloženým snímkem ortofotomapy a dále provedením místního šetření na pozemku parc.č. 2510/9 v k.ú. Bořetice u Hustopečí.*

Silniční správní úřad: Místní šetření nebude silniční správní úřad svolávat, neboť v plném rozsahu vyhoví žadateli v jeho žádosti o částečné zpětvzetí již podané žádosti ve věci povolení zvláštního užívání a dočasného uzavření komunikací. Žadatel upravil RZ 1,3 Bořetice rychlostní zkoušky 1 a 3 rozdělil na část „A“ a část „B“ tak, aby veřejně přístupná účelová komunikace v k. ú. Bořetice u Hustopečí, která se nachází na parcelách č. 904 a 840/9 ve vlastnictví In. Richarda Stávka nebyla rychlostními zkouškami RZ 1,3 dotčena.

*III. Z uvedených skutečností je zřejmé, že skutečným úmyslem žadatele je vést trasu závodu a tedy provést uzavírku mimo pozemek parc.č. 2510/9 v k.ú. Bořetice u Hustopečí uvedený v žádosti, přes hospodářské pozemky jiných vlastníků, kteří nejsou účastníky řízení.*

- *Žadatel má zjevně v úmyslu vést trasu závodu a omezit obecné užívání jiných účelových komunikací, než které uvádí ve své žádosti. Obslužné komunikace, které by byly uzavírkou reálně dotčeny vedou přes hospodářsky využívané pozemky a částečně i přes pozemek účastníka řízení parc.č. 904, les v k.ú. Bořetice u Hustopečí.*
- *V důsledku uvedených skutečností trpí řízení před správním orgánem zásadní vadou ve vymezení okruhu účastníků řízení.*

Silniční správní úřad: Tím, že žadatel upravil dodatečnou žádostí rozsah rychlostní zkoušky RZ 1,3 Bořetice, nejsou dotčeny parcely č. 904 a 840/9 ve vlastnictví In. Richarda Stávka v katastrálním území Bořetice u Hustopečí. V souvislosti s tímto úkonem došlo i k úpravě vymezení účastníků řízení. Závod proběhne na nových rychlostních zkouškách RZ 1A,3A Bořetice 1 a RZ 1B,3B Bořetice 2. RZ 1A,3A bude končit na parcele č. 875/11 v katastrálním území Bořetice u Hustopečí. RZ 1B,3B bude začínat na par. č. 4878 v k. ú. Němčičky u Hustopečí.

- *Podle názoru účastníka řízení trpí žádost neodstranitelnými vadami a nezbyvá tak než rozhodnout o jejím zamítnutí.*

Silniční správní úřad: po posouzení předložené žádosti ji silniční správní úřad nezamítl, neboť podle § 45 odst. 1, 2 a 3 správního řádu měla podaná žádost náležitosti, ze kterých bylo zřejmé, o co žadatel žádá a čeho se domáhá. Dále silniční právní úřad pomohl žadateli nedostatky odstranit (doplnění mapových podkladů). Žadatel v souladu s ustanovením § 45 odst. 4 právního řádu následně zúžil předmět své žádosti, jehož rozsah je rozebrán výše. Z tohoto důvodu silniční správní úřad zahájené řízení ve věci povolení uzavírky silničního provozu na veřejně přístupné účelové komunikaci nezastavil.

*IV. Soulad požadovaného omezení obecného užívání s platnou právní úpravou a ustálenou judikaturou soudů*

- *Pokud správní orgán již v oznámení zahájení správního řízení cituje judikaturu soudů ve věcech sporů o určení existence veřejně přístupné účelové komunikace a při této citaci volí velmi selektivně právní závěry pojednávající výlučně o veřejnoprávním charakteru obecného užívání veřejně přístupných komunikací, pomíjí základní východisko pro citované právní závěry rozhodnutí soudů.*

- *V případě veřejného užívání účelových komunikací existuje v zákoně veřejnoprávní institut omezující vlastnické právo, aniž by zákon o pozemních komunikacích s tímto omezením spojoval poskytnutí náhrady. V takovém případě jsou vymezeny dvě nezbytné podmínky ústavní konformity takového veřejného užívání soukromého majetku. Jedná se jednak o souhlas s takovým užíváním vyjádřený vlastníkem. Tak je tomu v případě tzv. veřejně přístupných účelových komunikací definovaných v § 7 zákona o pozemních komunikacích, v jejichž případě je vlastnické právo omezeno tím, že vlastník musí strpět obecné užívání pozemku jako komunikace (§ 19 zákona o pozemních komunikacích) a umožnit na něj veřejný přístup.*
- *Druhou nutnou podmínkou vzniku veřejného užívání soukromé účelové komunikace je existence odpovídajícího veřejného zájmu, tedy existence naléhavé komunikační potřeby, pro kterou je určitá cesta od nepaměti užívána veřejností.*
- *V předmětném řízení je obdobně nutné, aby se správní orgán náležitě zabýval otázkou existence naléhavého veřejného zájmu, který by odůvodňoval omezení obecného užívání dotčených obslužných komunikací.*

Silniční správní úřad: judikaturu Nejvyššího správního soudu a doslovnou citaci § 19 zákona o pozemních komunikacích uvedl silniční správní úřad až v poučení účastníků řízení nad rámec svých povinností, neboť má za to, že mnohým vlastníkům veřejně přístupných účelových komunikací není znám princip jejich vlastnictví versus obecné užívání veřejně přístupných účelových pozemních komunikací.

- *Při zvažování existence veřejného zájmu na provedení požadované uzavírky je nutné zohlednit fakt, že v důsledku sportovní akce "Rallye mezi vinohrady" dochází každoročně k ohrožení porostů révy vinné v citlivém vegetačním období. Při průjezdu závodních automobilů ve vysokých rychlostech odletuje do vinic asfaltový štěrk, který zhoršuje kvalitu půdy a jeho větší kusy poškozují užívanou zemědělskou techniku. Průjezdem závodních automobilů viny hrady a v jejich těsné blízkosti dále dochází k masivnímu zvíření prachu, který ulpívá v masném filmu na povrchu pletiv listů, omezuje jejich transpiraci a asimilaci. Uzavírka komunikace v období, které je mezi nejvytíženějšími z hlediska ošetřování vinic, se tak může v přímém důsledku spolupodílet na ohrožení vinic chorobami a škůdci, jak se již v minulosti stalo. Obslužná komunikace vlastněná účastníkem řízení je užívána pro hospodářské účely místních zemědělců a rekreaci osob - turistů. Vozidla obecně užívající tuto komunikaci se pohybují obvyklou bezpečnou rychlostí, která se ani zdaleka neblíží rychlosti závodních automobilů.*

Silniční správní úřad: se touto námitkou nezabývá, neboť toto správní řízení se týká uzavírky silničního provozu. Zvláštní užívání pozemní komunikace nelze v souladu s ustanovením § 25 zákona o pozemních komunikacích vydat, neboť pro veřejně přístupné účelové komunikace se nevydává. Účastníky řízení seznamujeme mimo jiné i s tím, že žadatel pořádání automobilové rallye projednal s KÚ jihomoravského kraje, odborem životního prostředí, který dne 26.04.2016 vydal pod č.j.: JMK 56492/2016 *vyjádření k plánované motoristické akci „XII AGROTEC PETRONAS SYNTIUM RALLY“ konané ve dnech 17.06.2016 a 18.06.2016 mimo jiné také v přírodní rezervaci Roviny z něž citujeme:*

*Vzhledem k výše uvedenému a vzhledem k tomu, že z pohledu zájmů ochrany přírody není záměr v kolizi s deklarovanými zájmy ochrany přírody, nemá správní orgán k realizaci výše uvedeného záměru při dodržení podmínek stanovených v samotné žádosti (pohyb vozidel pouze po zpevněné asfaltové vozovce, zákaz vstupu diváků) žádných dalších připomínek.*

*K možnosti existence vlivu výše uvedeného záměru na lokality soustavy Natura 2000 vydává zároveň KrÚ JMK, odbor životního prostředí jako orgán ochrany přírody, příslušný na základě ustanovení § 77a odstavce 4 písmeno n) zákona stanovisko podle § 45i odstavce 1 vtom smyslu, že hodnocený záměr nemůže mít významný vliv na evropsky významnou lokalitu Přední kout (CZ0624114) ani na jinou lokalitu soustavy Natura 2000.*

*Výše uvedený závěr orgánu ochrany přírody vychází z úvahy, že hodnocený záměr je sice lokalizován zčásti přímo na území EVL Přední kout, ale svou věcnou povahou nemá potenciál způsobit významné přímé nebo nepřímé vlivy na jejich celistvost a příznivý stav předmětů ochrany. V EVL Přední kout je chráněno 5 typů přírodních stanovišť včetně 4 prioritních (Polopřirozené suché trávníky a facie křovin na vápnatých podložích (Festuco-Brometalia), význačná naleziště vstavačovitých (kód 6210), Subpanonské stepní trávníky (kód 6240), Panonské dubohabřiny (kód 91G0) a Eurosibiřské stepní doubravy (kód 9110)), a prioritní druh přástevník kostivalový (Callimorpha quczdripunctaria). Zdejší orgán ochrany přírody dospěl na základě výše uvedených skutečností k závěru, že při dodržení a respektování pravidel stanovených již v samotné žádosti, nelze realizaci předmětného záměru posuzovat jako činnost, která by mohla závažně nebo nevratně poškodit uvedená přírodní stanoviště a biotopy druhů chráněných v dotčené evropsky významné lokalitě, stejně tak jako nemůže v žádném ohledu poškodit populaci výše uvedeného naturového druhu. Hodnocený záměr tedy nemůže mít významný negativní vliv na výše uvedenou lokalitu soustavy Natura 2000 ani na předměty její ochrany. Z této citace je možné odvodit, že pokud probíhající automobilová rallye není v kolizi se zájmy přírody, neohroží nadměrně okolní vinice.*

- *Při hodnocení všech výše uvedených okolností v jejich vzájemné souvislosti je podle názoru účastníka řízení nutno dojít k závěru, že není dán naléhavý veřejný zájem, který by odůvodňoval povolení omezení*

*obecného užívání dotčených obslužných komunikací, které vlastní a užívá účastník řízení a které jsou vlastněny dalšími osobami uzavírkou, kterou navrhuje žadatel.*

- *Účastník řízení nebyl žadatelem požádán o udělení souhlasu s průjezdem účastníků závodu přes jím vlastněnou účelovou komunikaci. Účastník řízení s průjezdem a s navrhovanou uzavírkou nesouhlasí z důvodů výše uvedených. Navrhovanou uzavírkou považuje za nepřiměřený zásah do svých práv vlastníka a za nepřiměřené omezení obecného užívání dotčené účelové komunikace.*

Silniční správní úřad: silniční správní úřad MěÚ Hustopeče, odbor dopravy, který vykonává působnost ve věcech veřejně přístupných účelových komunikací, řeší uzavírkou silničního provozu na uvedených veřejně přístupných účelových komunikacích v souladu s § 24 zákona o pozemních komunikacích za dodržení principu obecného užívání pozemních komunikací dle ustanovení § 19 téhož zákona. Silniční správní úřad nepřepokládá, že automobilový závod trvající zhruba 1,5 dne (z toho cca 16 hodin uzavírek) ohrozí celoroční veřejný zájem, kterým je zejména umožnění obhospodařování zemědělských pozemků nacházejících se v jejich blízkosti.

Na veřejný zájem se odvolává celá řada zákonů, Ústavou a Listinou základních práv a svobod počínaje, definován však v legislativě není, natož termín naléhavý veřejný zájem. Jako neurčitý pojem nebo princip je do jisté míry protívahou základních lidských práv. Podle Listiny může být například veřejný zájem (spolu se zákonem) důvodem omezení vlastnického práva. Žadatel v rámci dobrých vztahů projednal automobilový závod se všemi obcemi, na jejichž katastrálním území jednotlivé rychlostní zkoušky povedou. Vedení dotčených obcí seznámilo s konáním závodu své obyvatele cestou obvyklou a běžnou, dle zvyklostí každé obce. Tento postup volil žadatel i v předešlých ročnících automobilového závodu zejména ve snaze předejít v co největší míře střetu různých veřejných zájmů, např. ošetřování polností a vinohradů x automobilová rallye, vlastnictví veřejně přístupných účelových komunikací x provedení jejich údržby žadatelem, využití služeb v dotčených obcích diváky a sportovní veřejností ....

- *Účastník řízení navrhuje, aby Městský úřad Hustopeče, Odbor dopravy jako příslušný správní orgán zamítl žádost žadatele AGROTEC AUTOKLUB v AČR o povolení uzavírky provozu na obslužných komunikacích dle žádosti ze dne 1.dubna 2016 Pro případ, že by správní orgán omezení obecného užívání uzavírkou přes výše uvedené zásadní námitky povolil, navrhuje účastník řízení, aby z důvodu potřeby ochrany révy vinné před zvířeným prachem, uložil žadateli podmínku zajistit, aby rychlost vozů projíždějících vinicemi a ve vzdálenosti kratší než 20 metrů od vinic nepřekročila 20 kilometrů v hodině.*

Silniční správní úřad: silniční správní úřad MěÚ Hustopeče žádost v souladu se zákonem č. 500/2004 Sb., správní řád nezamítl, neboť splňovala náležitosti tímto zákonem požadované (viz výše).

Silniční správní úřad nemá důvod rozhodnout o zastavení řízení. Na základě zmenšení rozsahu rychlostní zkoušky RZ 1,3 Bořetice a jejího rozdělení na RZ 1A,3A Bořetice 1 a na RZ 1B,3B Bořetice 2 nebude automobilový závod probíhat v této lokalitě dne 17.06.2016 na par. č. 904 a 840/9 ve vlastnictví Ing. Richarda Stávka v katastrálním území Bořetice u Hustopečí. RZ 1A,3A bude končit na parcele č. 875/11 v katastrálním území Bořetice u Hustopečí. RZ 1B,3B bude začínat na par. č. 4878 v k. ú. Němčičky u Hustopečí.

Z principu předběžné opatrnosti konstatuje silniční správní úřad MěÚ Hustopeče, že zúžením předmětu žádosti je námitka pana Ing. Richarda Stávka ve věci rozsahu rychlostní zkoušky RZ 1,3 Bořetice vyhověno. Automobilový závod na parc. č. 904, 840/9 v katastrálním území Bořetice u Hustopečí neproběhne.

Silniční správní úřad dospěl k závěru, že není důvod k zamítnutí změny RZ 1,3 jež je součástí automobilového závodu a proběhne dne 17.06.2016 v katastrálním území Bořetice u Hustopečí. Tato provedená změna v rychlostní zkoušce RZ 1,3 se nedotkne práv ostatních účastníků řízení.

Tímto považuje silniční správní úřad vypořádání s námitkami Ing. Richarda Stávka za dostačující. Ostatní účastníci námitky ve stanovené lhůtě nepodali.

Vypořádání s vyjádřeními účastníků k podkladům rozhodnutí:

- Účastníci se k podkladům rozhodnutí nevyjádřili.

Závod je tímto rozhodnutím rozdělen do jednotlivých rychlostních zkoušek:

- RZ 1A,3A Bořetice 1
- RZ 1B,3B Bořetice 2
  - Jejich společná délka 14,02 km; čas uzavírek **17.06.2016** od 18:00 hod. až do 18.06.2016 do 01:00 hod.
- RZ 2,4 Horní Bojanovice – Diváky – délka 17,43 km; čas uzavírky **17.06.2016** od 18:40 hod. až do 18.06.2016 do 1:30 hod.
- RZ 5,8 Němčičky – délka 10,00 km; čas uzavírky **18.06.2016** od 9:00 hod. do 16:30 hod.
- RZ 6,9 Starovice – délka 16,97 km; čas uzavírky **18.06.2016** od 9:30 hod. do 17:00 hod.
- RZ 7,10 Nikolčice - Kurdějov – délka 17,25 km; **18.06.2016** od 10:00 hod. do 17:45 hod.

Silniční správní úřad žádost podle § 39 odst. 1 a 2 vyhlášky č. 104/1997 Sb., kterou se provádí zákon o pozemních komunikacích, ve znění pozdějších předpisů posoudil a po projednání podle § 24 odst. 2 písm. a) až c) zákona o pozemních komunikacích a na základě souhlasu příslušného orgánu Policie České republiky podle § 24 zákona o pozemních komunikacích a § 39 odst. 4 a 5 vyhlášky č. 104/1997 Sb., kterou se provádí zákon o pozemních komunikacích, ve znění pozdějších předpisů povolil uzavírku pozemní komunikace za podmínek stanovených ve výroku tohoto rozhodnutí.

Zdejší správní úřad po shromáždění všech podkladů a jejich zhodnocení dospěl k závěru, že zvláštní užívání společně s částečnou a úplnou uzavírkou povolí. Za daného stavu věcí vydání rozhodnutí o povolení uzavírky silničního provozu na veřejně přístupných pozemních komunikacích nic nebránilo.

#### **Doplňující poučení účastníků:**

Obecné užívání je řešeno v ustanovení § 19 zákona č. 13/1997 Sb., o pozemních komunikacích:

Odst. 1) V mezích zvláštních předpisů upravujících provoz na pozemních komunikacích a za podmínek stanovených tímto zákonem smí každý užívat pozemní komunikace bezplatně obvyklým způsobem a k účelům, ke kterým jsou určeny (dále jen "obecné užívání"), pokud pro zvláštní případy nestanoví tento zákon nebo zvláštní předpis jinak. Uživatel se musí přizpůsobit stavebnímu stavu a dopravně technickému stavu dotčené pozemní komunikace.

Odst. 2) Dálnice, silnice, místní komunikace, jejich součásti a příslušenství a veřejně přístupné účelové komunikace s vozovkou je zakázáno znečišťovat nebo poškozovat; veřejně přístupné účelové komunikace bez vozovky je zakázáno poškozovat takovým způsobem, že se tím znemožní jejich obecné užívání. Na dálnicích, silnicích a místních komunikacích je dále zakázáno:

- a) neoprávněně odstraňovat, zakrývat, přemísťovat, osazovat nebo pozměňovat dopravní značky a dopravní zařízení, anebo na těchto věcech cokoliv umísťovat,
- e) vypouštět vodu, splašky a jiné tekuté odpady,
- g) odstavovat silniční vozidlo, které je pro závady v technickém stavu zjevně technicky nezpůsobilé k provozu na pozemních komunikacích ....

Odst. 3) Na veřejně přístupných účelových komunikacích je dále zakázáno provádět činnosti podle odstavce 2 písm. a), e) a g).

#### **Poučení účastníků:**

Proti tomuto rozhodnutí se lze odvolat do 15 dnů ode dne jeho oznámení k odboru dopravní správy Krajského úřadu Jihomoravského kraje Brno podáním u zdejšího správního orgánu. Odvolání proti tomuto rozhodnutí nemá podle § 24 odst. 4 zákona o pozemních komunikacích odkladný účinek.

Odvolání se podává s potřebným počtem stejnopisů tak, aby jeden stejnopis zůstal správnímu orgánu a aby každý účastník dostal jeden stejnopis. Nepodá-li účastník potřebný počet stejnopisů, vyhotoví je správní orgán na náklady účastníka.

Odvoláním lze napadnout výrokovou část rozhodnutí, jednotlivý výrok nebo jeho vedlejší ustanovení. Odvolání jen proti odůvodnění rozhodnutí je nepřipustné.

Nedodržení termínů nebo dalších podmínek uvedených v rozhodnutí bude posuzováno jako správní delikt podle § 42b odst. 1 písm. a) zákona o pozemních komunikacích pro právnické osoby s možností sankce až do výše 500.000,- Kč.

Mgr. Dana Prajková v. r.  
vedoucí odboru dopravy

vyhotovila: Hana Řeháková  
referent státní správy a samosprávy  
oprávněná úřední osoba

„otisk úředního razítka“



**Toto oznámení musí být vyvěšeno nejméně po dobu 15 dnů (na úřední desce MěÚ Hustopeče, ÚM Boleradice, OÚ Bořetice, OÚ Diváky, OÚ Horní Bojanovice, OÚ Křepice, OÚ Kurdějov, OÚ Němčičky, OÚ Nikolčice, OÚ Starovice, OÚ Uherčice, ÚM Velké Němčice, MěÚ Velké Pavlovice způsobem umožňující dálkový přístup)**

Vyvěšeno dne ..... Sejmuto dne .....

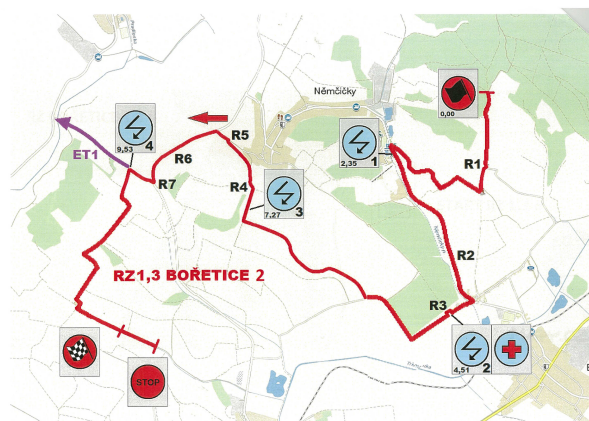
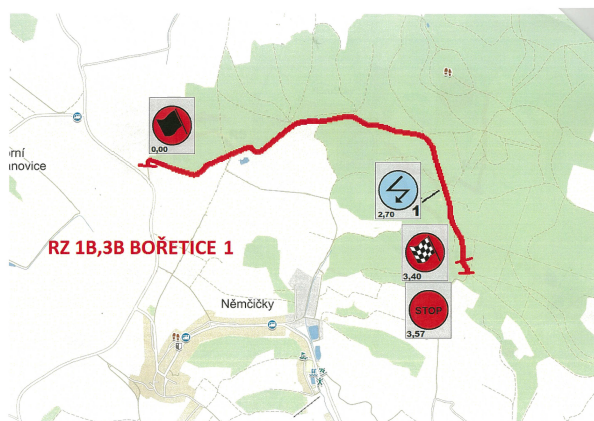
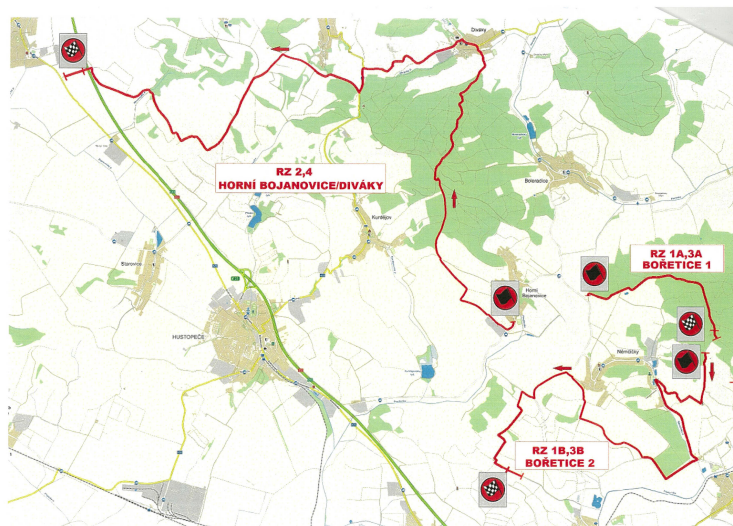
Vyvěšeno v elektronické podobě dne .....

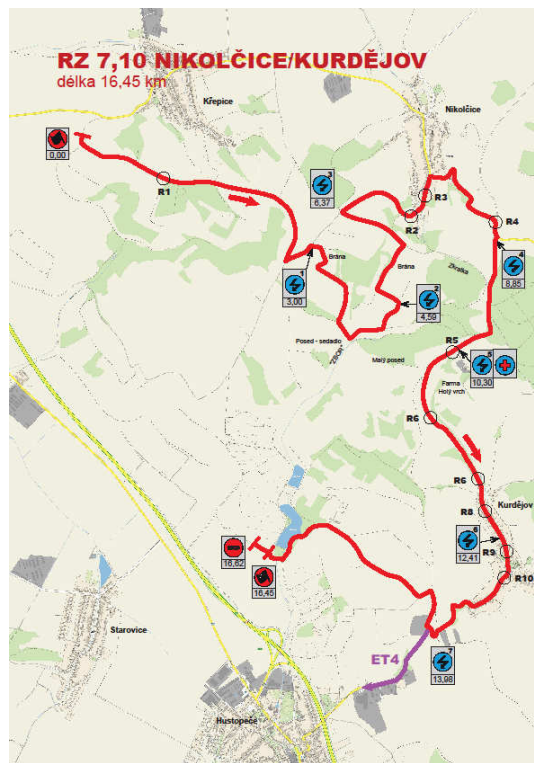
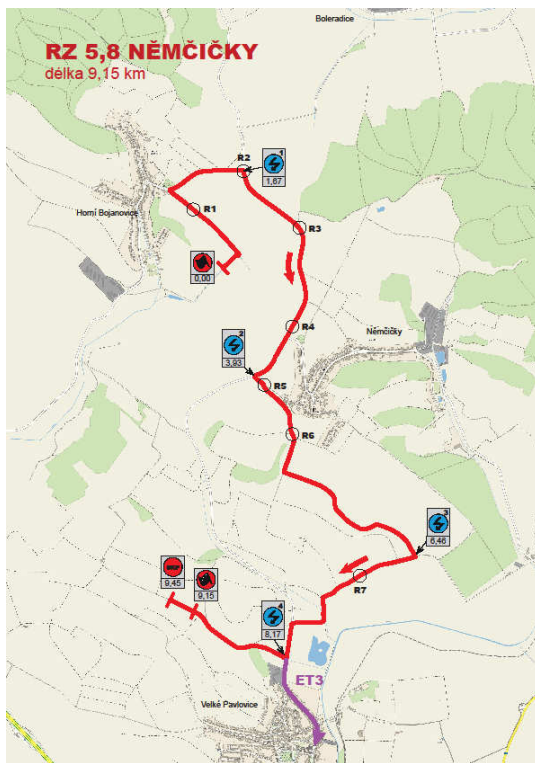
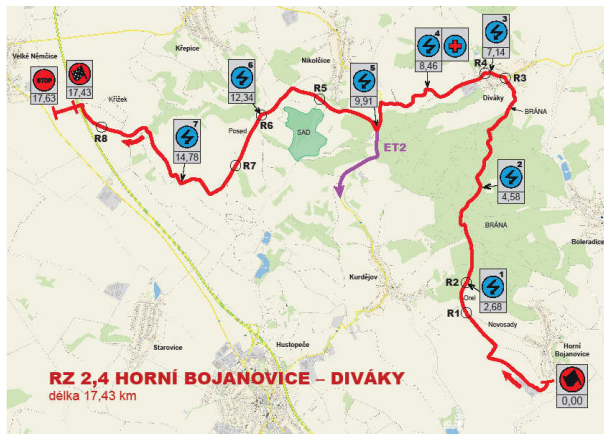
Podpis a razítko oprávněné osoby, která potvrzuje vyvěšení a sejmutí oznámení

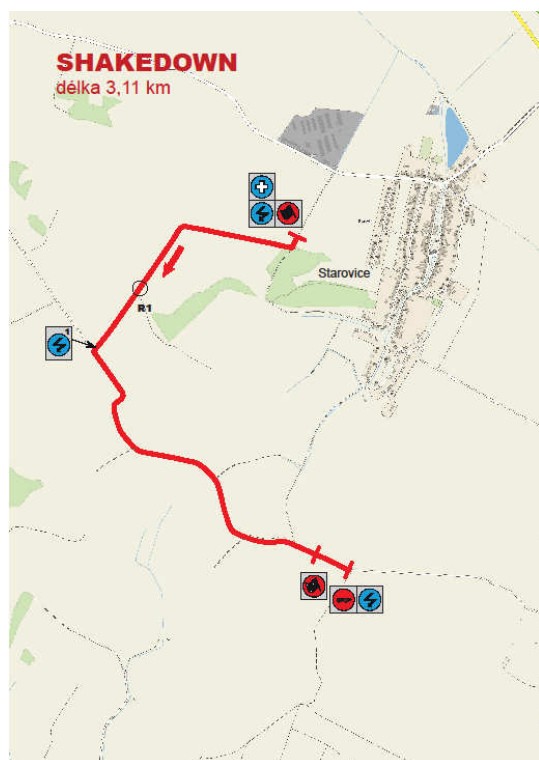
**Poplatek:**

Správní poplatek podle zákona č. 634/2004 Sb., o správních poplatcích se nevybírám.

**Přílohy:** situace jednotlivých RZ





**Obdrží:****účastníci (dodejky)**

AGROTEC AUTOKLUB v AČR, Brněnská č.p. 12/74, 693 01 Hustopeče u Brna

Městys Boleradice, IDDS: ur9bfec

sídlo: Boleradice č.p. 401, 691 12 Boleradice

Obec Bořetice, IDDS: jttbmr2

sídlo: Bořetice č.p. 39, 691 08 Bořetice u Hustopečí

Obec Diváky, IDDS: 4weaz7h

sídlo: Diváky č.p. 110, 691 71 Diváky

Obec Horní Bojanovice, IDDS: n63a2bi

sídlo: Horní Bojanovice č.p. 96, 693 01 Hustopeče u Brna

Město Hustopeče, IDDS: z34bt3y

sídlo: Dukelské nám. č.p. 2/2, 693 01 Hustopeče u Brna

Obec Křepice, IDDS: 8cva2n5

sídlo: Křepice č.p. 25, 691 65 Křepice u Hustopečí

Obec Kurdějov, IDDS: nsba2nc

sídlo: Kurdějov č.p. 137, 693 01 Hustopeče u Brna

Obec Němčičky, IDDS: 4ynb28y

sídlo: Němčičky č.p. 221, 691 07 Němčičky u Břeclavi

Obec Nikolčice, IDDS: p9qbnr4

sídlo: Nikolčice č.p. 85, 691 71 Diváky

Obec Starovice, IDDS: 6qwbg6v

sídlo: Starovice č.p. 180, 693 01 Hustopeče u Brna

Obec Uherčice, IDDS: iica2vh

sídlo: Uherčice č.p. 32, 691 62 Uherčice u Hustopečí

Městys Velké Němčice, IDDS: xtvsbjt

sídlo: Městečko č.p. 85, 691 63 Velké Němčice

Město Velké Pavlovice, IDDS: xvqban6

sídlo: Náměstí 9. Května č.p. 700/40, 691 06 Velké Pavlovice

Ing. Richard Stávek, Němčičky č.p. 206, 691 07 Němčičky u Břeclavi

Ladislav Prošek, Mgr. advokát, IDDS: qbygizz

místo podnikání: Haštalská č.p. 760/27, 110 00 Praha 1-Staré Město

**účastníci řízení § 144 odst. 1, odst. 2 správního řádu**

Tito účastníci řízení jsou vyznamenáni veřejnou vyhláškou. Jedná se o všechny vlastníky pozemků, na kterých vedou veřejně přístupné účelové komunikace:

parc. č. 4257 v katastrálním území Boleradice, parc. č. 873/1, 875/1, 875/2, 875/4, 875/5, 875/6, 875/7, 875/8, 875/9, 875/10, 875/11, 875/12, 875/13, 4081 v katastrálním území Bořetice, parc. č. 697, 1093, 1101, 5627 v katastrálním území Diváky, parc. č. 139/15, 1225/1, 1225/3, 1225/7, 1504, 1919/13, 1919/15, 1919/16, 1919/18, 2629/24, 3014/6, 3014/20, 3014/21, 3014/369, 3014/370, 3014/372, 3014/373, 3014/374, 3014/375, 3014/387, 3014/388, 3014/389, 3014/390, 3014/391, 3014/392, 3014/393, 3014/394, 3014/395, 3242/1, 3242/211, 3242/226, 3242/228, 3276/3, 3276/4, 3276/5, 3276/7, 3276/8, 3276/12, 3276/15, 3276/16, 3276/17, 3276/18, 3276/19, 3276/20, 3276/21, 3276/22, 3276/23, 3276/24, 3276/25, 3276/26, 3276/27, 3276/28, 3276/29, 3276/66, 3276/71, 3276/72, 3276/73, 3276/74, 3276/75, 3276/76, 3276/77, 3276/79, 3276/80, 3276/81, 3276/82, 3276/83, 3276/84, 3276/85, 3276/86, 3276/87, 3276/88, 3276/89, 3276/90, 3276/91, 3276/92, 3276/93, 3276/94, 3276/95, 3276/96, 3276/97, 3276/98, 3276/99, 3276/100, 3276/101, 3276/102, 3276/103, 3276/104, 3276/105, 3413/3, 3421/5, 3727, 3746/2, 3746/3, 3747, 3749/1, 3762, 3763/1, 3763/2, 3763/3, 3763/4, 3763/5, 3763/6, 3763/7, 3763/8, 3763/9, 3763/10, 3763/11, 3763/12, 3763/13, 3763/14, 3763/15, 3763/16, 3763/17, 3763/18, 3763/19, 3763/21, 3763/22, 3763/23, 3763/24, 3763/25, 3763/26, 3763/27, 3763/28, 3763/29, 3763/30, 3763/31, 3763/32, 3763/33, 3763/34, 3763/35, 3763/36, 3763/37, 3763/38, 3763/39, 3763/40, 3763/41, 3763/42, 3763/43, 3763/44, 3763/45, 3763/46, 3763/47, 3763/48, 3763/49, 3763/50, 3763/51, 3763/52, 3763/53, 3763/54, 3763/55, 3763/56, 3763/57, 3763/58, 3763/59, 3763/60, 3763/61, 3763/62, 3763/63, 3763/64, 3763/65, 3763/66, 3763/67, 3763/68, 3763/69, 3763/70, 3763/71, 3763/72, 3763/73, 3763/74, 3763/75, 3763/76, 3763/77, 3763/78, 3763/79, 3763/80, 3764/72, 3764/73, 3764/74, 3764/75, 3764/76, 3764/77, 3764/78, 3764/79, 3764/80, 3764/81, 3764/82, 3764/83, 3764/84, 3764/85, 3764/86, 3764/87, 3764/88, 3764/89, 3764/90, 3764/91 v katastrálním území Horní Bojanovice, parc. č. 3799/1, 3810/6, 3985/9, 3985/10, 5395/2, 5421/1, 5643/2, 5701/2 v katastrálním území Hustopeče u Brna, parc. č. 2297/2, 2352, 2353/1, 2353/2, 2353/7, 2354, 2356/1, 2357, 2358, 2360 v katastrálním území Křepice u Hustopečí, parc. č. 4256, 4518, 4521, 4671 v katastrálním území Kurdějov, parc. č. 4003, 4523, 4878, 4922, 4987, 6308, 6496 v katastrálním území Němčičky u Hustopečí, parc. č. 246/1, 346/1, 379, 420, 525/95, 545/8, 942/3, 942/15, 1207/2, 1330/13, 1621/1, 1621/8, 1621/15, 3731/1, 3731/2, 3735, 3736/1 v katastrálním území Nikolčice, parc. č. 561/1, 561/6, 704/5, 731, 1017/2, 1017/3, 1017/83, 1017/85, 1017/86, 1116/1, 1116/3, 1116/4, 1116/5, 1116/6, 1116/7, 1116/8, 1116/9, 1116/10, 1116/11, 1116/12, 1116/13, 1116/14, 1116/15, 1116/16, 1116/17, 1116/18, 1116/19, 1116/20, 1116/21, 1116/22, 1116/23, 1116/24, 1116/25, 1116/26, 1116/27, 1116/28, 1116/29, 1116/30, 1116/31, 1116/32, 1116/33, 1116/34, 1116/35, 1116/36, 1116/37, 1116/39, 1116/40, 1116/41, 1116/42, 1116/43, 1116/44, 1116/45, 1116/46, 1116/47, 1116/48, 1116/49, 1116/50, 1116/51, 1116/52, 1116/53, 1116/54, 1116/55, 1116/56, 1116/57, 1116/58, 1116/60, 1146/1, 1146/2, 1146/3, 1146/4, 1146/5, 1147/16, 1147/73, 1147/381, 1147/386, 1147/389, 1147/391, 1147/392, 1147/457, 1163/2, 1167/27, 1182/2, 1182/3, 1182/4, 1182/6, 1182/7, 1182/8, 1182/9, 1182/10, 1182/11, 1182/12, 1182/13, 1182/14, 1182/16, 1182/17, 1182/18, 1182/19, 1182/20, 1182/21, 1182/22, 1182/23, 1182/24, 1182/25, 1182/26, 1182/27, 1182/28, 1188/1, 1191/2, 1191/3, 1202/1 v katastrálním území Starovice, parc. č. 1739/3, 1794/25, 2481/3, 2539/168, 2725/70, 3342/1, 3344/5, 3358/8, 3360/1 v katastrálním území Uherčice u Hustopečí, parc. č. 884/3, 1057/1, 1287/1, 1528, 1543/1, 1543/2, 1543/3, 2209/1, 2209/2, 2336/1, 2371/1, 2371/14, 2670/16, 2700/2, 2800/2, 3100/1, 4119/1, 4119/3, 4119/4, 4119/5, 4122/1, 4122/2, 4129/1, 4129/2, 4132/3, 4132/4, 4228, 4229, 4230, 4231 v katastrálním území Velké Němčice, parc. č. 4881, 5280, 5292, 6607, 6649, 6808, p. p. k. 4881, 5280 v katastrálním území Velké Pavlovice.

**dotčené správní úřady**

Krajské ředitelství policie Jihomoravského kraje, DI Břeclav, IDDS: jydaig6  
sídlo: Národních hrdinů č.p. 18/15, 690 02 Břeclav 2

Krajský úřad Jihomoravského kraje, odbor rozvoje dopravy, IDDS: x2pbqzq  
sídlo: Žerotínovo náměstí č.p. 449/3, Veveří, 602 00 Brno 2

**ostatní**

Hasičský záchranný sbor Jihomoravského kraje, ÚO Břeclav, IDDS: ybiaiuv  
sídlo: Zubatého č.p. 685/1, Zábrdovice, 614 00 Brno 14

Zdravotnická záchranná služba Jihomoravského kraje, příspěvková organizace, IDDS: rv5mvri  
sídlo: náměstí 28. října č.p. 1903/23, Černá Pole, 602 00 Brno 2